

Reseñas de Escalada en Caiat

Escalada Deportiva



Leyenda

Simbolos utilizados



Sol todo el día



Sol por la mañana



Sol por la tarde



Sombra todo el día



Longitud de la vía en metros



Escalada en vías tumbadas



Escalada en desplome



Escalada vertical



Es posible escalar con lluvia



Orientación de el sector

Akchour; cuenta con 13 sectores de escalada deportiva, con más 100 vías de este estilo se consolida como una pequeña pero completa escuela en constante expansión.

Tiene un increíble potencial para la apertura de nuevos sectores y vías de todo tipo, tumbadas, verticales, desplomadas ... tanto de un largo como de muchos en un entorno natural excepcional.

4. Sector Kefi Shop

Kefi shop




1. Tugui-bugui-bang-bang-uappa 7b+
2. Na polaczka nie ma chuja 7c
3. Bissmilan proyecto 40m
4. Asociacion Caiat 6c
5. Taternik 6c
6. Mi madre 7b
7. Staby wielblad 6a+
8. Escendo V

Aproximación: salir de la rueda dirección Akchour, antes de llegar al sector ratas (5 min. en coche), coger un camino que baja al río, cruzar por el puente de la presa y subir por el sendero que va a la pared (20 min.)



5. Sector Kozy

Kozy



ATENCIÓN: es muy frecuente la caída de piedras desde arriba porque pasan cabras, utilizar el casco

1. Npropadejte panice 6b
2. Netopier 7b+
3. Pica krupice 7c
4. Por donde proyecto
5. Alibaba y los 40 ladrones 7b
6. proyecto (40m)
7. Kralovsto opic proyecto
8. Slovensko proyecto
9. Taghia 7a+
10. Neckonecna proyecto
11. Kout 6c+

Aproximación: salir de la Rueda dirección a Akchour, pasado el pueblo de Taourate (10 minutos en coche) veremos el sector arriba a mano derecha, aparcar justo debajo y subir por la cuesta (10 minutos andando).



6. Sector Ratas

6.1. Rata colgada



1. Ratafary 6a
2. Pitobloc 6b+
3. Ratata 7a+/b
4. Na 3 hodiny 7b
5. Pokrok nezastavís 7b
6. Kuba jede 7a
7. Losta 7c
8. Rata pinyada 7a
9. Axuxa 6b+
10. Busca peligru 6c

Aproximación: salir de la rueda dirección Akchour, 5 min. (en coche), está situado al lado de la carretera. 0 min. andando



6. Sector Ratas

6.2. Jardín de las Ratas





1. Trabajamos juntos 6c
2. Automoto 6a+
3. La rueda V
4. Eki-porratas 6b
5. Donde está paki? 6a+
6. Gaudí marrocaïne 6b

Aproximación: salir de la rueda dirección Akchour, 5 min. (en coche), está situado al lado de la carretera. 0 min. andando



6. Sector Ratas

6.3. Escuela de Ratas y la Ratonera



- 1. Chiqui park IV
- 2. Ratas de guara IV+
- 3. El ratoncito Pérez V+
- 4. La ratita presumida 6a
- 5. Mata ratas 7b

Aproximación: salir de la rueda dirección Akchour, 5 min. (en coche), está situado al lado de la carretera. 0 min. andando



7. Sector Pinchos

7.1. Pinchos izquierda




1. Popper 6c
2. Gorgoñ 6c+
3. Topvar 6c
4. Zlatý bazant 6a
5. Kamenozrout 6a+
6. Martiner 7b
7. Basurdearden irrintzia V+
8. 6a
9. Pivovar V+

Aproximación: salir de la rueda dirección Oued Lao en 5 minutos (en coche) veremos el sector a la izquierda junto a la carretera.



7. Sector Pinchos

7.2. Pinchos centro



1. Do pekla 6b+
2. Z pekla 7a+
3. Mrdacka 7b
4. Vrtacka 7a
5. Sracka 7a+

Aproximación: salir de la rueda dirección Oued Lao en 5 minutos (en coche) veremos el sector a la izquierda junto a la carretera.



7. Sector Pinchos

7.1. Pinchos derecha




1. Pinchos morunos 7c+/8a
2. Les arts du vide 7b+
3. 6b
4. Cibulaka 6a
5. Agricultor 6a+
6. Hacha 6a+
7. La puerta de Alá 7a
8. Rage de dents 7b+

Aproximación: salir de la rueda dirección Oued Lao en 5 minutos (en coche) veremos el sector a la izquierda junto a la carretera.



8. Sector Triangel

Triangel




1. Hueskalerrria 6a+
2. Uz necheije 6a
3. Al hakim 6b
4. Údola 6b+
5. Kvetová 6b+
6. Vetrovka 6a
7. Chcije a chije 6a+

Aproximación: Coger un sendero que sale desde detrás del refugio la rueda, después de cruzar la carretera, subir por un sendero a la izquierda que sale justo antes de una curva cerrada, pasar el sector Asociación Caiat y el sector Puerta (20 minutos andando)



9. Sector Puerta

Puerta



1. Luna papa 6b
2. Ladic pijan 6a
3. Wapa pipa 6a
4. Hulic Ivan 6a
5. Ostade 6a
6. Holic liján V+

Aproximación: Coger un sendero que sale desde detrás del refugio la rueda, después de cruzar la carretera, subir por un sendero a la izquierda que sale justo antes de una curva cerrada, en dirección al Triangel, pasar el sector Asociación Caiat (15 minutos andando)



10. Sector Asociación Caiat

Sector Asociación Caiat



1. Caléndula V


2. Fátima V+

Aproximación: Coger un sendero que sale desde detrás del refugio la rueda, después de cruzar la carretera, subir por un sendero a la izquierda que sale justo antes de una curva cerrada, en dirección al Triangle (15 minutos andando)



11. Sector Most

Most



1. Atomic proyecto
2. ? proyecto
3. Monosaurus proyecto
4. Navdzy mrtvy proyecto
5. Zaba a mlok 7b
6. Marocké koláciky 7a+
7. Al hanini proyecto
8. Vajickový 8a
9. Hlavác proyecto
10. Mozgodob 6c+

Aproximación: salir de el refugio la Rueda dirección Oued Lao, (5 min en coche) antes de llegar al sector pinchos aparcar a mano derecha. Bajar al río por un sendero poco marcado y cruzar el río por un antiguo puente de piedra roto. (10 minutos andando)



12. Sector Rakev

Rakev



1. Hrevik do rakve proyecto
2. Prevyslý hroby proyecto
3. Klop ¿7b?
4. Biblický song 7a

Aproximación: salir de el refugio la Rueda dirección a Oued Lao, (pasado el sector petróleo marroquí), dejar el coche en un pequeño p rquing a mano derecha (5 minutos en coche) y bajar por el sendero poco marcado hacia el r o (5 minutos andando).



13. Sector Petróleo Marroquí

Petróleo Marroquí



1. Bajo la lluvia 6a+



2. Yo esto no me lo encadeno 6c+

Aproximación: salir de el refugio la Rueda dirección a Oued Lao, pasar el refugio Caiat y en breve veremos el sector al lado de la carretera (5 minutos en coche) .



14. Sector Café Rueda

Café Rueda




1. Hezkej kluk 6a
2. Zlej kluk 6a+
3. Si señora IV
4. Hrom do police 6a
5. Salam alaikum 6a
6. Máme vás rádi 6a

Aproximación: salir de el refugio la Rueda dirección a Chefchaouen, coger el primer camino a mano derecha que va hacia las antenas eléctricas (10 min. andando)



15. Sector Panabdul

Panabdul



1. Lolek 6c
2. Papalas 7a
3. První láska 6b+
4. Córó móro 6a+
5. VB 6a

Aproximación: salir de el refugio la Rueda dirección a Chefchaouen, coger el camino a mano derecha que va hacia las antenas eléctricas, dejar el sector cafe rueda a mano izquierda y continuar por el sendero (20 minutos a pie)



16. Sector Pueblo

Pueblo



1. La fiesta del cordero proyecto
2. Oslí orgie 6b+
3. K.K.K. proyecto

Aproximación: salir de el refugio la Rueda dirección a Chefchaouen, coger el camino a mano derecha que va hacia las antenas eléctricas, dejar el sector cafe rueda a mano derecha y continuar hacia la izquierda, en dirección al pueblo de Taghazout 15 minutos andando.



17. Sector Viento

Viento



1. Viento V+

Aproximación: salir de la rueda dirección Chefchaouen pasado Taghazout veremos una aguja a la izquierda de la carretera (3 minutos en coche).

